















Legenda

-  Granica pasa drogowego
-  Krawężnik kamienny 20x30cm swiateł 2cm
-  Jeźdźnia
-  kostka kamienna 15x30cm gr. 10cm
-  Dojazdy do bram/zawęzienia jezdni kostka kamienna 15x30cm gr. 10cm
-  Chodnik
-  płyty kamienne 60x100cm gr. 10cm
-  Powierzchnie wybrukowane
-  kostka kamienna 10x10cm gr.10cm
-  Miejsca postojowe
-  kostka kamienna 15x30cm gr. 10cm
-  Projektowana zieleni - koncepcja
-  Projektowane stojaki na rowery, ławki - koncepcja
-  Kierunek jazdy

Investor: Gmina Miasto Szczecin pl. Armii Krajowej 1 70-456 Szczecin	
Jednostka projektowa: WYG International Sp. z o.o., ul. Bitwy Warszawskiej 1920r. nr 7 02-366 Warszawa	
Stadium KONCEPCJA Nazwa i adres obiektu budowlanego: Wykonanie modelu ruchu, analizy parkowania, koncepcji uspokojenia ruchu samochodowego oraz zwiększenia dostępności obszaru komunikację publiczną dla Śródmieścia Szczecina na potrzeby realizacji projektu pn. „Rewitalizacja obszaru przestrzeni publicznej i zabudowy śródmiejskiego odcinka Al. Wojska Polskiego w Szczecinie: Program Operacyjnego Pomoc Techniczna 2014-2020	
Kod CPV: 71.32.00.00-7	Objekt budowlany: ul. Jagiellońska
Nr tomu: I	Tytuł rysunku: PROJEKT ZAGOSPODAROWANIA TERENU
Baraż: ZBIORCZA	Imię i nazwisko Uprawnienia nr. Podpis
Stanowisko/Specjalność Projektant/spec.drogowca	mgr inż. Przemysław Wozniak MAZ.041S/ PWOD/13
Opracował spec.drogowca Data opr.: 12.2017	mgr inż. Piotr Tuzimek Nr rys.: 2.2 Arkusz: 121